

Siófok Város Önkormányzata

Dr. Lengyel Róbert

Polgármester részére

2021. november 17.

**Tárgy: Támogatási kérelem –
Tour de Balaton kerékpáros túra 2022**

Tisztelt Polgármester Úr!

A Tour de Balaton kerékpártúra szervezőiként köszönjük a bizalmat, amit Siófok város 2018 óta megszavazott rendezvényünknek!

Ezúton szeretnénk kérni Siófok városának újbóli támogatását a legnagyobb létszámú hazai szabadidős kerékpáros esemény, a McDonald's BringaMánia Tour de Balaton túra megszervezéséhez 2022-ben is.

Rendezvény neve: McDonald's BringaMánia Tour de Balaton

Időpont: 2022. május 28. szombat

Tervezett helyszín: Siófok, Újhelyi strand

Túra távok: 206 km / 168 km / 78 km / 30 km / 6 km

A rendezvény lebonyolításának részletei a Mellékletben olvashatók.

Az Önkormányzat támogatását kérjük az alábbiakban:

- **Területhasználat**

Rendezvényközpont ingyenes biztosítása (Újhelyi Strand) a hivatalos nyitvatartási időponttól eltérve, a rendezvény időrendjéhez igazodva. Valamint a Szigliget utca (Kaáli Nagy Dezső utcáig) és a Bethlen Gábor utca (az Erkel Ferenc utcáig) időszakos lezárásának engedélyezése. Az Újhelyi Strandot, mint rendezvényközpontot, az előkészületi és a bontási munkálatokkal együtt május 26-29 között használnánk.

- **Infrastruktúra ingyenes rendelkezésre bocsátása**

Áram és vízvételi lehetőség biztosítása.

Mosdók ingyenes használata.

- **Pénzbeli támogatás**

2 000 000 Ft



Indoklás

A McDonald's BringaMánia Tour de Balaton túrát 2022. május 28-án immár 8. alkalommal szervezi meg a Vuelta Sportiroda (Vuelta Kft). A rendezvényt 2018-ban költöztettük át a siófoki Újhelyi Strandra, mely egy tökéletes helyszínnek bizonyult rendezvényközpontként.

2020-ban és 2021-ben a koronavírusjárványra való tekintettel védelmi intézkedéseket vezettünk be a hatályos jogszabályoknak megfelelően a rendezvényünk során (ajánlott maszkviselés, távolságtartásra való felhívás, folyamatos rajtolás, extra védelem a frissítópontoknál és a nevezési sátorban), melyeket adott esetben a jövő májusi rendezvényen is alkalmazunk.

Az esemény Siófok számára is számos előnyt biztosít minden évben: 3000 kerékpárost mozgat meg, kísérőkkel együtt 4000-4500 fő fordul meg a rendezvényközpontban a túra napján. A résztvevők az ország minden tájáról érkeznek, sőt külföldi indulók is előfordulnak túrázóink között. Az elmúlt években, minden évben több mint 2000 vendégéjszakát generáltak Siófokon. Az esemény kommunikációjában továbbra is kiemelt szerepet kap a rendezvény házigazdája, valamint számos online és offline megjelenési lehetőséget tudunk biztosítani a város számára. Felületeinkkel célzottan szólíthatók meg a kerékpárosok, mint turisztikai célcsoport.

Kérjük, a fentiek figyelembevételével az esemény városi rendezvénynaptaiba vételét és az Önkormányzat támogatását.

Köszönettel,

Vuelta Kft.

1104 Budapest, Bodza utca 31/a.

Adószám: 12487224-2-42

Bankszámlaszám:

10300002-20114253-00003285


Eisenkammer Károly

ügyvezető

Vuelta Kft.

Melléklet

Tartalma:

1. A rendezvény időrendje – rajtoltatás
2. A túrák Siófok városán belül haladó útvonala
3. Útvonal biztosítás, jelölés
4. Területhasználat – rendezvényközpont



1. A rendezvény időrendje – rajtoltatás

- A Balaton XL (206 km) és a Balaton L (168 km) túrák reggel 6 és 8 óra között indulnak Siófokról, Zamárdi irányába, és még aznap este ott is érnek véget. A kerékpárosok várható létszáma 1200 fő. 2018 és 2019-es években szakaszos rajtokkal indítottuk a résztvevőket 15 percenként 300 fős csoportokban, azonban 2020 és 2021-es esztendőben a járványügyi helyzetre való tekintettel szabad rajtolást engedtük reggel 6 és 8 óra között.
- A Balaton M (78 km, Keleti-medence, Szántódnál komppal történő áthaladás) túra 9 és 10 óra között rajtolt folyamatos rajttal 2021-ben. A járvány előtti időszakban pedig 20 percenként indítottuk a 300 fős csoportokat. A Balaton M túrán a kerékpárosok várható összlétszáma 1200 fő.
- A Balaton S (kb. 30 km) túra délelőtt 11 órakor indul Siófokról Balatonföldvár irányába. A kerékpárosok várható létszáma 250-350 fő.
- A Balaton XS (6 km) túra Balatonszéplak irányába 15 órakor indul. A legrövidebb túránkon 50-100 fő kerékpáros vesz részt.

2022. május 28-án az aktuális járványügyi helyzet határozza majd meg, hogy szakaszos vagy folyamatos rajttal indítatjuk-e túrázóinkat.



2. A túrák Siófok városán belül haladó útvonala

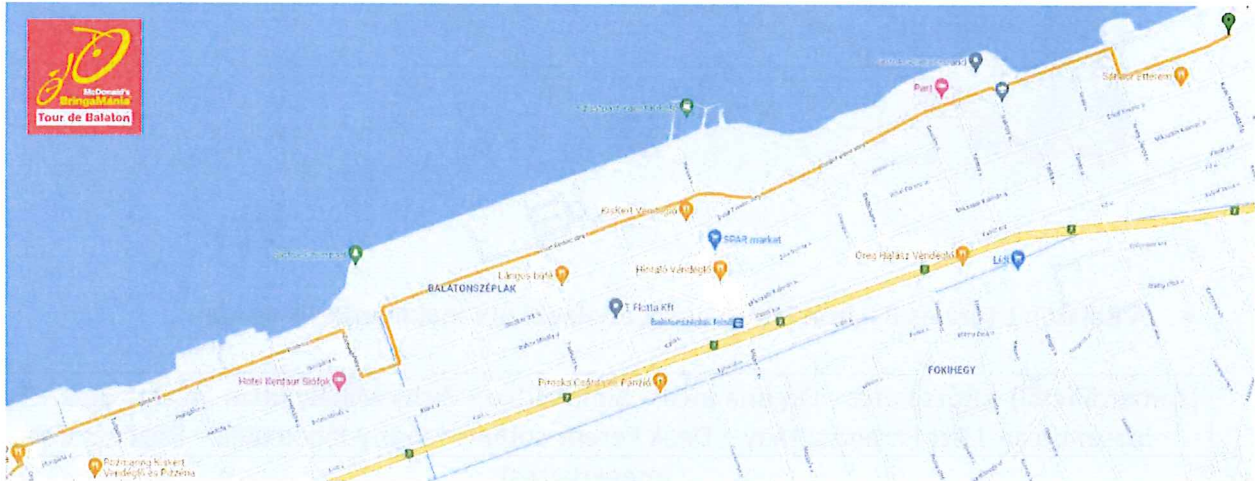
A túra sikeres lebonyolításához kerékpárutakat / kerékpárbarát utakat használunk minden településen, így Siófok városában is.

Az alábbi összefoglaló a 2020-as, valamint 2021-es túra útvonalát tartalmazza, tájékoztató jellegű.

Jelenleg az útvonal kialakítása folyamatban van mind az 5 túránál. A pontos útvonalakat a későbbiek folyamán közútkezelői engedélykérelem formájában kívánjuk benyújtani az Önkormányzat felé.

- Balaton XL (206 km), Balaton L (168 km), a Balaton M (78 km) és a Balaton S (30 km) túra útvonala Szántód felé indul Siófok városából az alábbi útvonalon:

Siófok Szigliget utca (Indulás) – Arany János utca – Deák Ferenc sétány – Liszt Ferenc sétány – Egry József utca – Akácfa utca – Zichy Mihály utca – Bimbó utca - Orgona utca – Rózsa utca (Zamárdi)



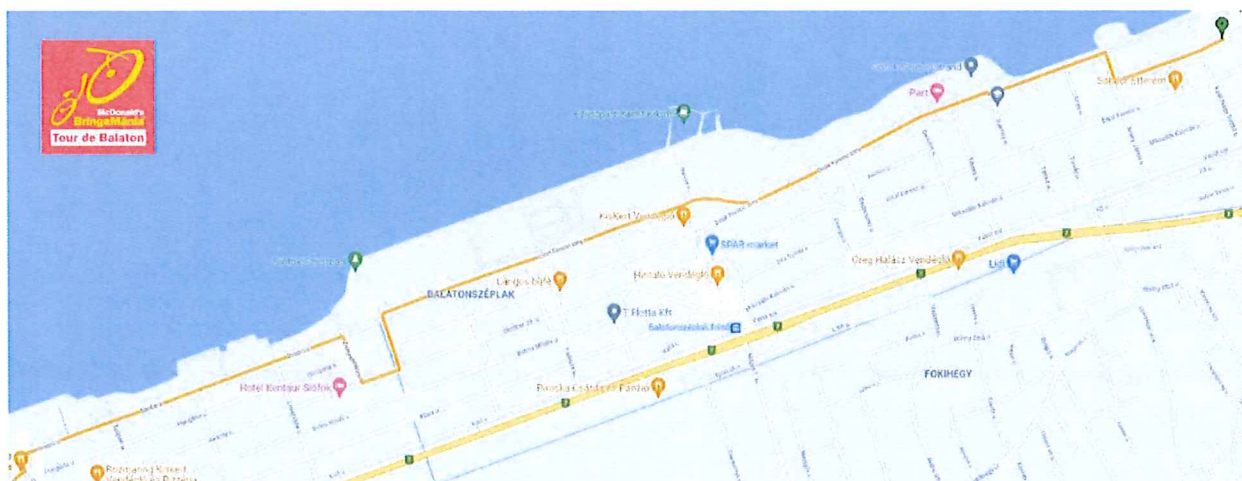
- A Balaton XL és Balaton M túra Balatonvilágos felől az alábbi útvonalon érkezik vissza:

(Balatonvilágos felől) -> Baross Gábor utca – Csónak utca – Szent László utca – Tátra utca –
Batthány Lajos utca – Mártírok útja – Baross Gábor híd – Vitorlás utca – Erkel Ferenc utca –
Bethlen Gábor utca – Szigliget utca (megérkezés)



- A Balaton L túra és Balaton S túra pedig az alábbi útvonalon érkezik vissza:

(Zamárdi felől) – Rózsa utca - Orgona utca – Bimbó utca – Zichy Mihály utca - Akácfa utca – Egy
József utca – Liszt Ferenc sétány – Deák Ferenc sétány – Arany János utca – Szigliget utca
(megérkezés)



- A Balaton XS túra Siófok városán belül ad lehetőséget a kicsiknek egy kör tekerésre az alábbi útvonalon:


Siófok (Indulás) Szigliget utca – Arany János utca – Deák Ferenc stny – Liszt Ferenc sétány – (Liszt Ferenc stny végén jobbra (fel a járdára) – Part menti sétányon vissza – Calypso Étteremig – Calypso utcájában vissza Liszt Ferenc sétány – Deák Ferenc stny – Arany János utca – Szigliget utca (visszaérkezés a strandra)



3. Útvonal biztosítás, jelölés

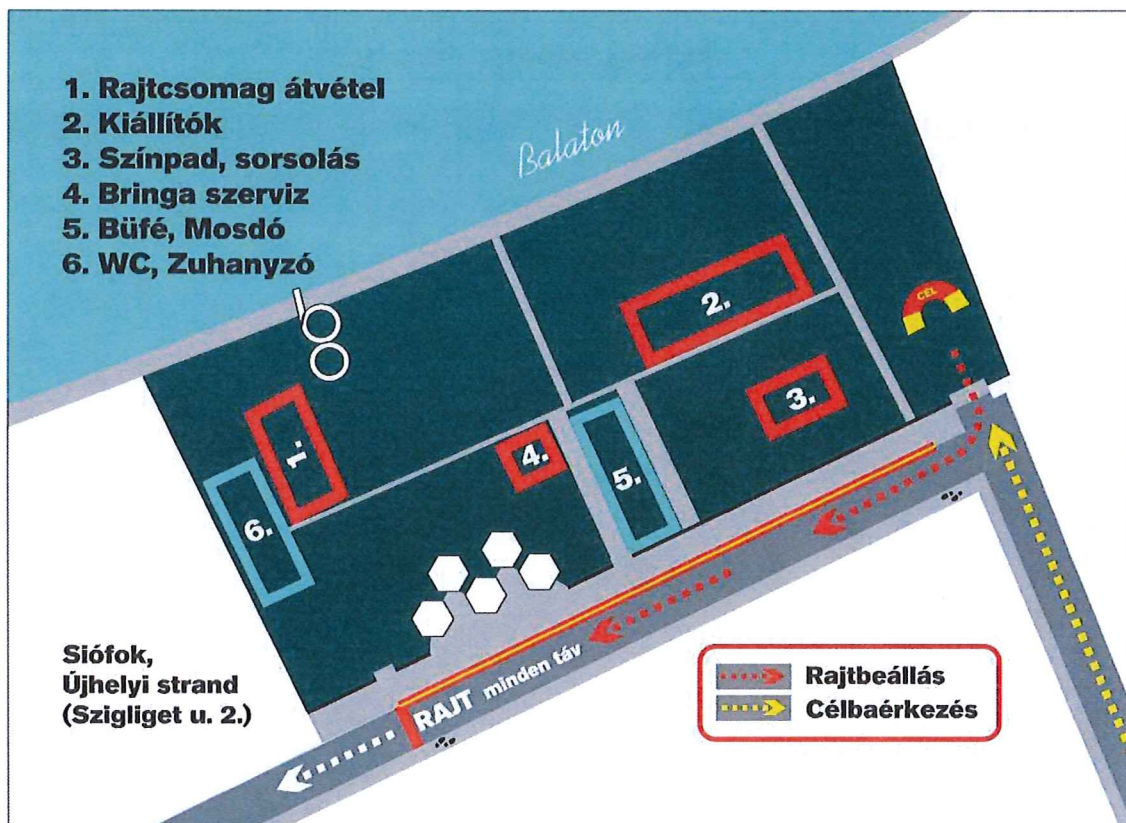
A túra végig a kijelölt kerékpárúton halad a Balaton körül. A biztonságról a megyei rendőrkapitányságok és a szervezők gondoskodnak. A fontosabb csomópontoknál rendőri forgalomirányítást alkalmazunk.

Túrázóink kijelölt útvonalon való haladását a fontosabb kereszteződésekben kihelyezett, A4-es méretű fehér alapon piros nyilakkal, és Tour de Balaton matricával ellátott táblákkal segítjük. A táblák legkorábban a rendezvény előtti szerdán kerülnek kihelyezésre és a rendezvényt követő hétfőig maradnak kint. A táblák kihelyezését 50 ccm robogóval végezzük.




4. Területhasználat és parkolók használata - rendezvényközpont

A rendezvényközpont ismét a Siófoki Újhelyi Strand területén és a strand előtti Szigliget utca - Kaáli Nagy Dezső utca - Bethlen Gábor utca közötti szakaszán helyezkedik majd el.



Az építési munkálatok a rendezvényt megelőző csütörtökön (2022. május 26-án) kezdjük meg a nevezési nagy sátor felállításával. A strand területén a további munkálatokat május 27-én pénteken végezzük.

A maximum 6,5 m széles és 3,5 m magas rajtkapu, a hasonló méretekkkel rendelkező McDonald's lufikapu, illetve az indulást körülvevő kordonok a Szigliget utca Bethlen Gábor utca és Kaáli Nagy Dezső utca közötti szakaszán kerülnek felállításra 2022. május 27. pénteken a délutáni/esti órákban 18:00 és 20:00 között. A kapu felállítása, valamint a kordonok kihordása körülbelül 30 percet vesz igénybe, ez idő alatt a Szigliget utca Kaáli Nagy Dezső utca és a Bethlen Gábor utca közötti szakaszát a forgalom elől elzárjuk. Az építés befejezését követően a környéken lakóknak szabad bejárást biztosítunk.



2022. május 28-án a rendezvény napján szakaszosan zárjuk le az utcák strand előtti szakaszait azokra az időszakokra, amikor nagyobb csoportokban rajtolnak el a résztvevők.

A rajtok közötti időintervallumban a lakóknak és a célforgalomnak szabad bejárást biztosítunk a Szigliget utcába és a Bethlen Gábor utcába.



A kerékpárosok és a gyalogosok biztonságos közlekedése érdekében két-két polgárőr segíti az utcák forgalmának irányítását a kereszteződésekben. Az útlezárások idején a gyalogos forgalom zavartalan marad a járdán.

2022. május 28-án 16:00 után a Szigliget utca és a Bethlen Gábor utca fent megjelölt szakasza teljesen mentesül a forgalomkorlátozás alól.



Az Újhelyi Strand mellett az alábbi parkolók rendezvényhelyszínné minősítését kérnénk:

2022. május 27. péntek 22:00 – 2022. május 29. 12:00-ig:

- a Szigliget utca Bethlen Gábor utca és Kaáli Nagy Dezső utca közötti szakaszán, az Újhelyi Strand kerítése előtt lévő parkoló helyek.
- a Bethlen Gábor utca Szigliget utca és Erkel Ferenc utca közötti szakaszán lévő parkoló helyek.

2022. május 27. péntek 8:00 – 2022. május 29. 12:00-ig:

Kérjük a szervezői járművek részére (kb. 8-10 db jármű) térítésmentes parkolási lehetőség biztosítását a Szigliget utca Bethlen Gábor utca és Kaáli Nagy Dezső utca közötti szakaszán, az Újhelyi Strand kerítése előtt lévő parklóban.

Az eddigieken felül a várost tájékoztatjuk az alábbiakról:

- Hangosítással kapcsolatos tájékoztatás: a rendezvényközpont területén (az Újhelyi Strand és Szigliget utca strand előtti területe) a hasonló rendezvényeken megszokott hangosítást (zene, rajt „közvetítése”) alkalmazzuk, amelyhez minden technikai feltételt magunk biztosítunk. A megnövekedett zajterhelésről az érintett lakosságot értesítjük.

